





LEGENDA:

-  Območje presejalne nevarnosti
-  Območje majhne nevarnosti
-  Območje srednje nevarnosti
-  Območje velike nevarnosti

-  Meja OPIN Gospodarsko zona - JI2
-  Območje odzive
-  Meja modela

Organizacija avtorjev:  
Grupe pravnih (datum: 2011)

naslov karte: KARTI RAZREDOV PORLAVNE NEVARNOSTI - PRILOGA Z STANJA PO IZVEDBI UKREP OV V OKOLJU OPIN GOSPODARSKA ZONA - JUG

naslovnik: OBČINA GROSUPLE

**8.1 Priloga: Prikaz poplavitvenih območja po izvedbi protipoplavnih ukrepov**



projekat: HIDROLOŠKO INŽENJERSKI INŠTITUT, PREGLED VARNOSTI VODNEGA REŽIMA BRČJA V SKLADU S PRIPRAVO OPIN GOSPODARSKA ZONA - JUG  
 avtorji: PETER LONČIČ, ANŽELKA ŽIGON, JANA ŽIGON  
 sodržatelj: MATEJ HODŽIČ, VIKTOR HODŽIČ

naslovnik:	OBČINA GROSUPLE
projekat:	HIDROLOŠKO INŽENJERSKI INŠTITUT, PREGLED VARNOSTI VODNEGA REŽIMA BRČJA V SKLADU S PRIPRAVO OPIN GOSPODARSKA ZONA - JUG
avtorji:	PETER LONČIČ, ANŽELKA ŽIGON, JANA ŽIGON
sodržatelj:	MATEJ HODŽIČ, VIKTOR HODŽIČ
skupna površina:	13000
datum:	september 2015
skupna površina:	13000
datum:	september 2015
skupna površina:	13000
datum:	september 2015