




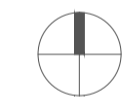



Območje 2

Območje 1

- LEGENDA:**
-  MEJA OBMOČJA OPPN
  -  PARCELNE MEJE (DKN)
  -  OBSTOJEČI OBJEKTI
  -  UE 1 - OBMOČJE UREDITEV OB GROSUPELJŠČICI
  -  UE1a - OBMOČJE RAZLIVNIH POVRŠIN



Nadrtovalec:		 <small>Iskrava, območje projekta, odgovornost št. 10, uradna kotizacija št. 1, 10.01.2013</small>		Naročnik: OBČINA GROSUPELJE Taborska cesta 2, 1290 Grosuplje	
Delovna skupina:		Ime:	Identif. št.:	Podpis:	Lokacija/objekt:
Odgovorni vodja projekta:		MATEJA KAUDEK, u.d.o.	ZAPS 1282A		OBČINSKI PODROBNI PROSTORSKI NAČRT (OPPN) GROSUPELJŠČICA 2
Odgovorni projektant inženjer:		DUŠAN GRANDA, u.d.o.	IZS G-0146		Faza: DOPOLNJEN OSNUTEK
Sodržavci:		KLAVDIJA PEČNIK, dipl.inž.geod.			Naslov karte: UREDITVENE ENOTE
		IRENA SERUGA, dipl.inž.geod.			
Št. naloga: 0706-13-OPPN		Datum: MAREC 2016	Merilo: M 1:2000		Št. karte: 6.1
Podloga: Geodetski načrt št.: GEOD.ŠT. BIRO RTL, Peter Rejcek s.p. - 32/2013, Dolenjska cesta 462a, Skofljica, datum: 10.12.2013					