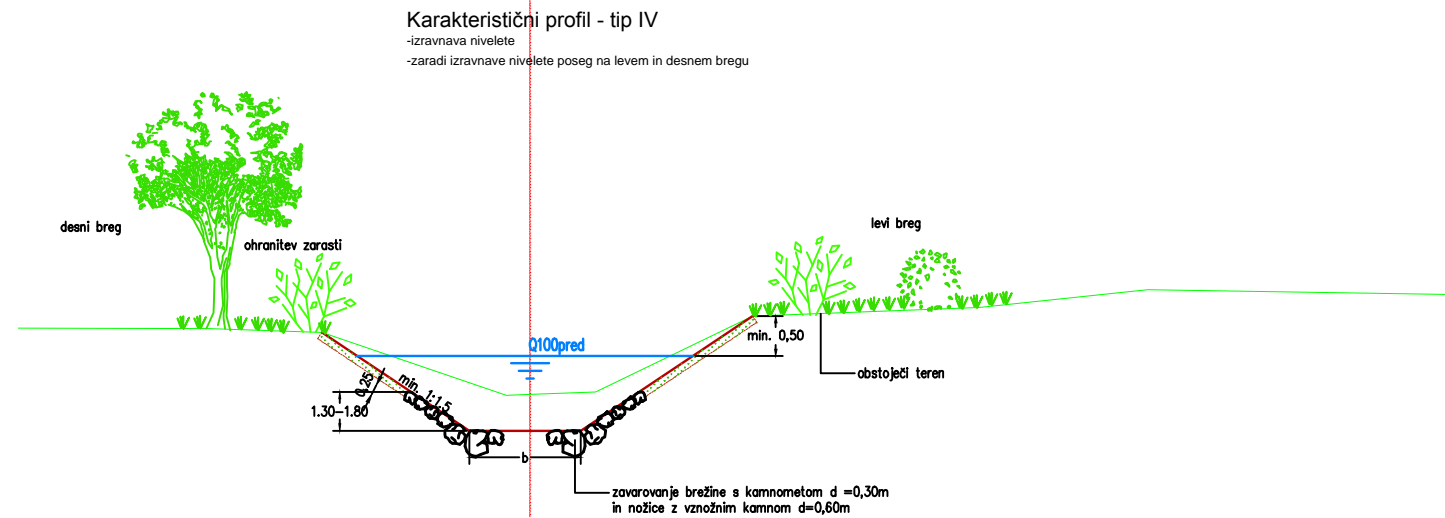
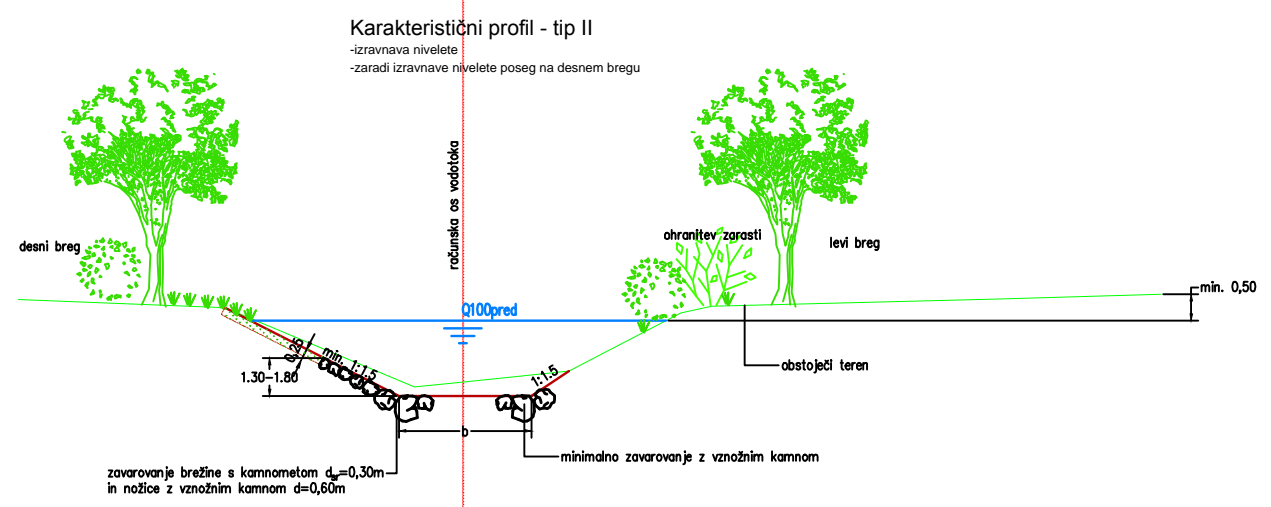


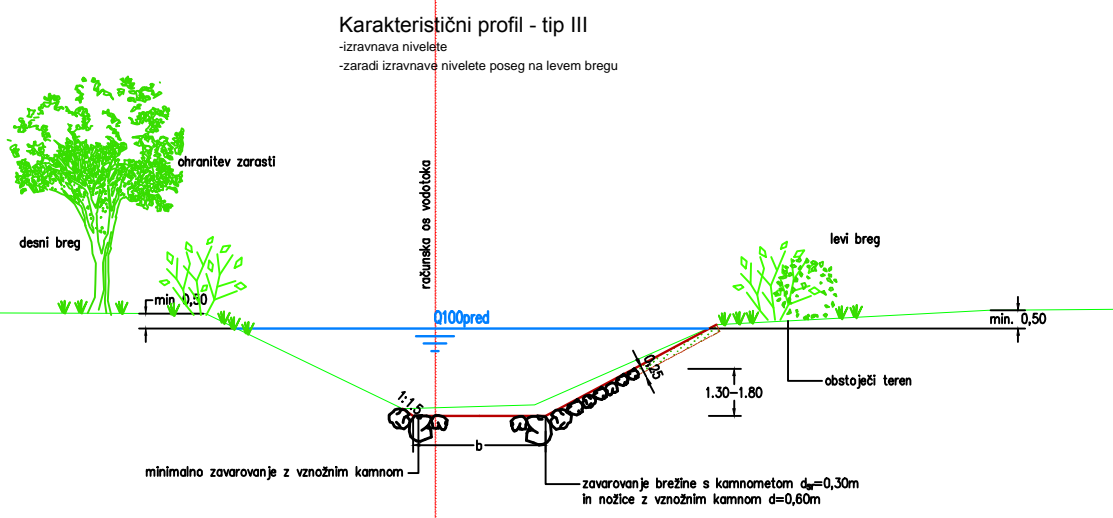
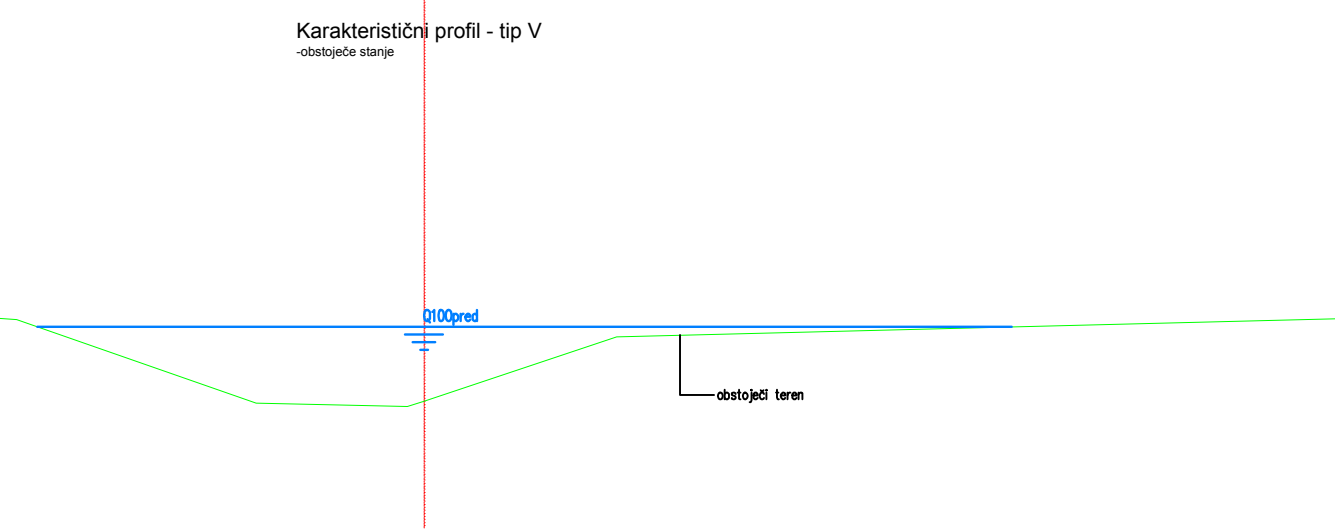
Opomba: Varnostna višina v strugi je lahko tudi manj kot 0,50m, če je okoliški teren višji. Širina dna (b) je prilagojena obstoječi strugi.




Opomba: Varnostna višina v strugi je lahko tudi manj kot 0,50m, če je okoliški teren višji. Širina dna (b) je prilagojena obstoječi strugi.



Opomba: Varnostna višina v strugi je lahko tudi manj kot 0,50m, če je okoliški teren višji. Širina dna (b) je prilagojena obstoječi strugi.



Opomba: Varnostna višina v strugi je lahko tudi manj kot 0,50m, če je okoliški teren višji. Širina dna (b) je prilagojena obstoječi strugi.

Načrtovalec:	 Tržne analize, oblikovanje, projektiranje, okoljevarstvene študije, svetovanje Kočevarjeva ulica 1, Novo mesto, tel.: 07 373 15 31			Naročnik:	OBČINA GROSUPLJE Taborska cesta 2, 1290 Grosuplje
Delovna skupina:	Ime:	Ident.št.	Podpis:	Lokacija/objekt:	OBČINSKI PODROBNI PROSTORSKI NAČRT (OPPN) GROSUPELJŠČICA 2
Odgovorni vodja projekta:	MATEJA KAUDEK, u.d.i.a.	ZAPS 1282A		Faza:	DOPOLNJEN OSNUTEK
Odgovorni projektant infra.:	DUŠAN GRANDA, u.d.i.g.	IZS G-0146		Naslov karte:	KARAKTERISTIČNI PREČNI PREREZI VZDOLŽ OBMOČJA
Sodelavci:	KLAVDIJA PEČNIK, dipl.inž.geod.				
	IRENA ŠERUGA, dipl.inž.geod.				
Št. naloge:	Datum:	Merilo:			Št. karte:
07/06-13-OPPN	MAREC 2016	M 1:200			6.4