












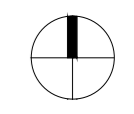



LEGENDA:

-  MEJA OBMOČJA OPPN
-  POTOK GROSUPELJŠČICA Z OBVODNO VEGETACIJO
-  PREKINJEN STIK
-  ODPRTE ZELENE POVRŠINE
-  ODPRTE POVRŠINE (parkirišča, manipulacija, ...)
-  PREHODI
-  PREHOD NA OBMOČJE SEVERNEGA DELA GROSUPELJŠČICE (OPPN GROSUPELJŠČICA 2)
-  POGLEDI
-  AMBIENTALNE KVALITETE
-  PREDVIDENE UREDITVE / POZIDAVE
-  DEGRADIRANO OBMOČJE / KONFLIKTI
-  OBMOČJE DROBNEJŠE POZIDAVE (STANOVANJSKO-POSLOVNE)
-  OBMOČJE POZIDAVE VEČJIH VOLUMNOV (INDUSTRIJSKE-POSLOVNE-STORITVENE)



Načrtovalec:		 <small>Tržne analize, oblikovanje, projektiranje, okoljevarstvene študije, svetovanje Kočevarjeva ulica 1, Novo mesto, tel: 07 373 15 31</small>		Naročnik:		OBČINA GROSUPLJE Taborska cesta 2, 1290 Grosuplje MERCATOR d.d. Dunajska cesta 107, 1000 Ljubljana	
Delovna skupina:		Ime:		Ident.št.:		Podpis:	
Odgovorni vodja projekta:		MATEJA KAUDEK, u.d.i.a.		ZAPS 1282A		Lokacija/objekt:	
Odgovorni projektant infra:		DUŠAN GRANDA, u.d.i.g.		IZS G-0146		Faza:	
Sodelavci:		KLAVDIJA PEČNIK, dipl.inž.geod.				Naslov karte:	
		IRENA ŠERUGA, dipl.inž.geod.				PRIKAZ VPLIVOV IN POVEZAV S SOSEDNJIMI OBMOČJI	
Št. naloge:		Datum:		Merilo:			
03/13 - OPPN		DECEMBER 2014		M 1:5000		3	