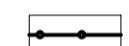

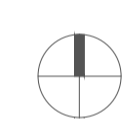



LEGENDA:
 MEJA OBMOČJA OPPN
 PARCELNE MEJE (DKN)

Opomba:
 Stanje katastrskih podatkov (DKN) je povzeto iz geodetskega načrta, datum: december 2013



Načrtovalec: 		Naročnik: OBČINA GROSUPLJE Taborska cesta 2, 1290 Grosuplje MERCATOR d.d. Dunajska cesta 107, 1000 Ljubljana	
Delovna skupina: odgovorni vodja projekta: MATEJA KAUDEK, u.d.i.g.		Lokacija/objekt: OBČINSKI PODROBNI PROSTORSKI NAČRT (OPPN) GROSUPELJSČICA 1	
odgovorni projektant: DUŠAN GRANDA, u.d.i.g.		Faza: DOPOLNJEN OSNUTEK	
Sodelovalci: KLAVDIJA PEČNIK, dipl.inž.geod. IRENA ŠERUGA, dipl.inž.geod.		Naslov karte: PRIKAZ OBSTOJEČEGA PARCELNEGA STANJA	
Št. naloge: 03/13 - OPPN	Datum: DECEMBER 2014	Merilo: M 1:2000	Št. karte: 5.