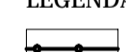




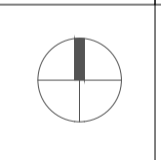



- LEGENDA:**
-  MEJA OBMOČJA OPPN
  -  PARCELNE MEJE (DKN)
  -  OBSTOJEČI OBJEKTI
  -  UE 1 - OBMOČJE UREDITEV OB GROSUPELJŠČICI
  -  UE1a - OBMOČJE RAZLIVNIH POVRŠIN



		Iste vrsta, obseg, priložna, odgovorna štela, vsebina kot na strani 1, 2, 3, 4, 5, 6, 7, 8, 9, 10, 11, 12, 13, 14, 15, 16, 17, 18, 19, 20, 21, 22, 23, 24, 25, 26, 27, 28, 29, 30, 31, 32, 33, 34, 35, 36, 37, 38, 39, 40, 41, 42, 43, 44, 45, 46, 47, 48, 49, 50, 51, 52, 53, 54, 55, 56, 57, 58, 59, 60, 61, 62, 63, 64, 65, 66, 67, 68, 69, 70, 71, 72, 73, 74, 75, 76, 77, 78, 79, 80, 81, 82, 83, 84, 85, 86, 87, 88, 89, 90, 91, 92, 93, 94, 95, 96, 97, 98, 99, 100		Naročnik: OBČINA GROSUPELJE Taborska cesta 2, 1290 Grosuplje	
Delovna skupina: Odgovorni vodja projekta: Odgovorni projektant inženjer: Sodelavci:	Ime: MATEJA KAUDEK, u.d.o. Dušan GRANDA, u.d.o. Klavdija PEČNIK, dipl.inž.geod. Irena SERUGA, dipl.inž.geod.	Identif. št.: ZAPS 1282A IZS G-0146	Podpis:	Lokacija/objekt: OBČINSKI PODROBNI PROSTORSKI NAČRT (OPPN) GROSUPELJŠČICA 2 Faza: SPREJET DOKUMENT Naslov karte: UREDITVENE ENOTE	Št. karte: 6.1
Št. naloge: 0706-13-OPPN	Datum: OKTOBER 2016	Merilo: M 1:2000			
Podlaga: Geodetski načrt št.: GEODETSKI BIRO RTL, Peter Rejcek s.p. - 32/2013, Dolenska cesta 462a, Skofljica, datum: 10.12.2013					